INFO PARCOURS

1 BOUCLE SPIRIPONTAINE

• PONT-SAINT-ESPRIT • SAINT-PAULET-DE-CAISSON
• CARSAN • SAINT-ALEXANDRE

2h

NIVEAU / LEVEL	VÉLO / BIKE	DISTANCE	BALISE / MARKED
Moyen / *Intermediate*	VTC / *Type bike*	18 km	Routes partagées *Shared roads*

LES + DU PARCOURS : Musée d'Art Sacré à Pont-St-Esprit (ville étape Via Rhôna), Chapelle Sainte-Agnès à St-Paulet-de-Caisson - La Chartreuse de Valbonne classée monument historique – Carsan et Notre de Dame de Rouzigues - St-Alexandre et son église romane – Panorama sur la vallée de Rhône et le Mont Ventoux.

FEATURES OF THIS RIDE : *Museum of Sacred Art in Pont-St-Esprit (Via Rhôna stopover town), Chapel Sainte-Agnès in St-Paulet-de-Caisson - The "Chartreuse de Valbonne" classified historic monument – Carsan and Notre-Dame de Rouzigues - St-Alexandre and its Roman church – Panoramic view over the Rhône valley and the Mont Ventoux.*

2 BOUCLE CHARTREUSE DE VALBONNE

• SAINT-PAULET-DE-CAISSON • SAINT-JULIEN-DE-PEYROLAS
• SALAZAC • SAINT-LAURENT-DE-CARNOLS

3h

NIVEAU / LEVEL	VÉLO / BIKE	DISTANCE	BALISE / MARKED
Moyen / *Intermediate*	VTC / *Type bike*	28 km	Routes partagées *Shared roads*

LES + DU PARCOURS : Chapelle Sainte-Agnès à St-Paulet-de-Caisson. Des panoramas exceptionnels depuis St-Julien-de-Peyrolas et Salazac – Village médiéval de Salazac - La Chartreuse de Valbonne classée monument historique.
À proximité : Aiguèze, Plus Beau Village de France – Lieux de baignade

FEATURES OF THIS RIDE : *Sainte-Agnès Chapel in St-Paulet-de-Caisson - Exceptional panoramic views from St-Julien-de-Peyrolas and Salazac – Medieval village of Salazac - The "Chartreuse de Valbonne" classified historic monument.*
Nearby : *Aiguèze most beautiful village of France – Bathing sites*

3 VALLÉE DE LA CÈZE

• GOUDARGUES • LA-ROQUE-SUR-CEZE
• VERFEUIL • LE COURAU

1h / 1h30 / 2h30

NIVEAU / LEVEL	VÉLO / BIKE	DISTANCE	BALISE / MARKED
Moyen / *Intermediate*	VTC / *Type bike*	14 / 16 / 24 km	Routes partagées *Shared roads*

LES + DU PARCOURS : Goudargues, la « petite Venise gardoise » - La-Roque-sur-Cèze, classé Plus Beau Village de France - Lieux de baignade et activités de loisirs.
À proximité : Les Cascades du Sautadet (Baignade interdite dans les Cascades mais plage accessible en amont)- Montclus, village classé Plus Beau Village de France – Le site naturel des Concluses de Lussan du côté de Verfeuil

FEATURES OF THIS RIDE : *Goudargues, the "Small Venice in the Gard"- La-Roque-sur-Cèze, classified Most beautiful village of France - bathing sites and leisure activities.*
Nearby : *the "Cascades du Sautadet" (No swimming allowed) - Montclus, listed among the "Most beautiful village of France "- The natural site of the "Concluses de Lussan" towards Verfeuil*

4 BOUCLE VIGNERONNE

• LAUDUN • SAINT-LAURENT-DES-ARBRES
• SAINT-VICTOR-LA-COSTE

2h30

NIVEAU / LEVEL	VÉLO / BIKE	DISTANCE	BALISE / MARKED
Moyen / *Intermediate*	VTC / *Type bike*	24 km	Routes partagées *Shared roads*

LES + DU PARCOURS : Musée d'archéologie et galerie d'arts à Laudun – Le village fortifié de St-Laurent-des-Arbres – L'appellation Lirac, Cru des Côtes du Rhône - Château fort « Le castellas » et l'Ermitage de Mayran à St-Victor-la-Coste.

FEATURES OF THIS RIDE : *Museum of Archaeology and art gallery in Laudun – the fortified village of St-Laurent-des-Arbres – The Lirac appellation , Cru of the Côtes du Rhône - Fortified castle «Le castellas» and the hermitage of Mayran in St-Victor-la-Coste.*

5 VALLÉE DU RHÔNE

• PONT-SAINT-ESPRIT • VENEJAN • SAINT-ETIENNE-DES-SORTS
• CHUSCLAN • CODOLET

2h30 / 5h

NIVEAU / LEVEL	VÉLO / BIKE	DISTANCE	BALISE / MARKED
Moyen / *Intermediate*	VTC / *Type bike*	24 km / 48 km A/R	Routes partagées *Shared roads*

LES + DU PARCOURS : Musée d'Art Sacré à Pont-St-Esprit (ville étape Via Rhôna), Vénéjan, son château fort, son moulin à vent, ses chapelles romanes ; St-Etienne-des-Sorts avec un panorama sur la Vallée du Rhône - Chusclan, village d'appellation Côte du Rhône Village, ruines du château de Gicon, chapelle Sainte Madeleine
À proximité : Château du Jonquier - le Visiatome, espace scientifique et ludique autour de l'énergie.

FEATURES OF THIS RIDE : *Museum of Sacred Art in Pont-St-Esprit (Via Rhôna stopover town), Vénéjan, its fortified castle, windmill, roman chapels ; St-Etienne-des-Sorts with a panoramic view over the Rhône valley - Chusclan, village with the appellation "Côte du Rhône Village", the remains of the castle of Gicon , Sainte-Madeleine chapel.*
Nearby : *The Jonquier castle- the Visiatome, scientific and recreational museum devoted to energy.*

HISTOIRE & PATRIMOINE

- CHÂTEAUX
- PATRIMOINE REMARQUABLE & CURIOSITÉS
- ÉDIFICES RELIGIEUX

VISITE & CULTURE

- MUSÉES
- ESPACES DÉCOUVERTES
- VILLAGES DISTINGUÉS PLUS BEAUX VILLAGES DE FRANCE
- PETITE CITE DE CARACTÈRE

NATURE & PLEIN AIR

- SITES NATURELS REMARQUABLES
- POINTS DE VUE
- SENTIERS DE DÉCOUVERTE
- TABLES D'ORIENTATION
- ACTIVITÉS DE PLEIN AIR

BAIGNADE & NAUTISME

- ACTIVITÉS D'EAU
- NAUTISME

✱ Sites classés

FAITES UNE PAUSE ET DÉCOUVREZ LE PATRIMOINE DE FAÇON LUDIQUE ! RANDOLAND
Téléchargez les circuits sur www.provenceoccitane.com

RECOMMANDATIONS : Balisage à suivre

Guidage : suivre le balisage vélo. En cas de doute suivez la route principale ou allez tout droit.
Equipement : l'équipement en VTC et le port du casque sont conseillés sur tous nos circuits cyclo et obligatoires pour les moins de 12 ans. Il est également recommandé d'emporter avec soi un petit kit de réparation et de l'eau.
Sécurité : sur nos itinéraires, la route se partage avec les autres usagers. Respectez le code de la route, adaptez votre comportement aux conditions de circulation, maintenez les distances de sécurité avec le cycliste qui est devant vous. Il est recommandé d'être assuré et renseignez-vous avant votre départ sur les procédures d'appel des secours en cas d'accident. Respectez les consignes de sécurité des lieux naturels que vous visitez.
Environnement : ensemble préservons la nature et respectez le travail des agriculteurs et leurs productions.

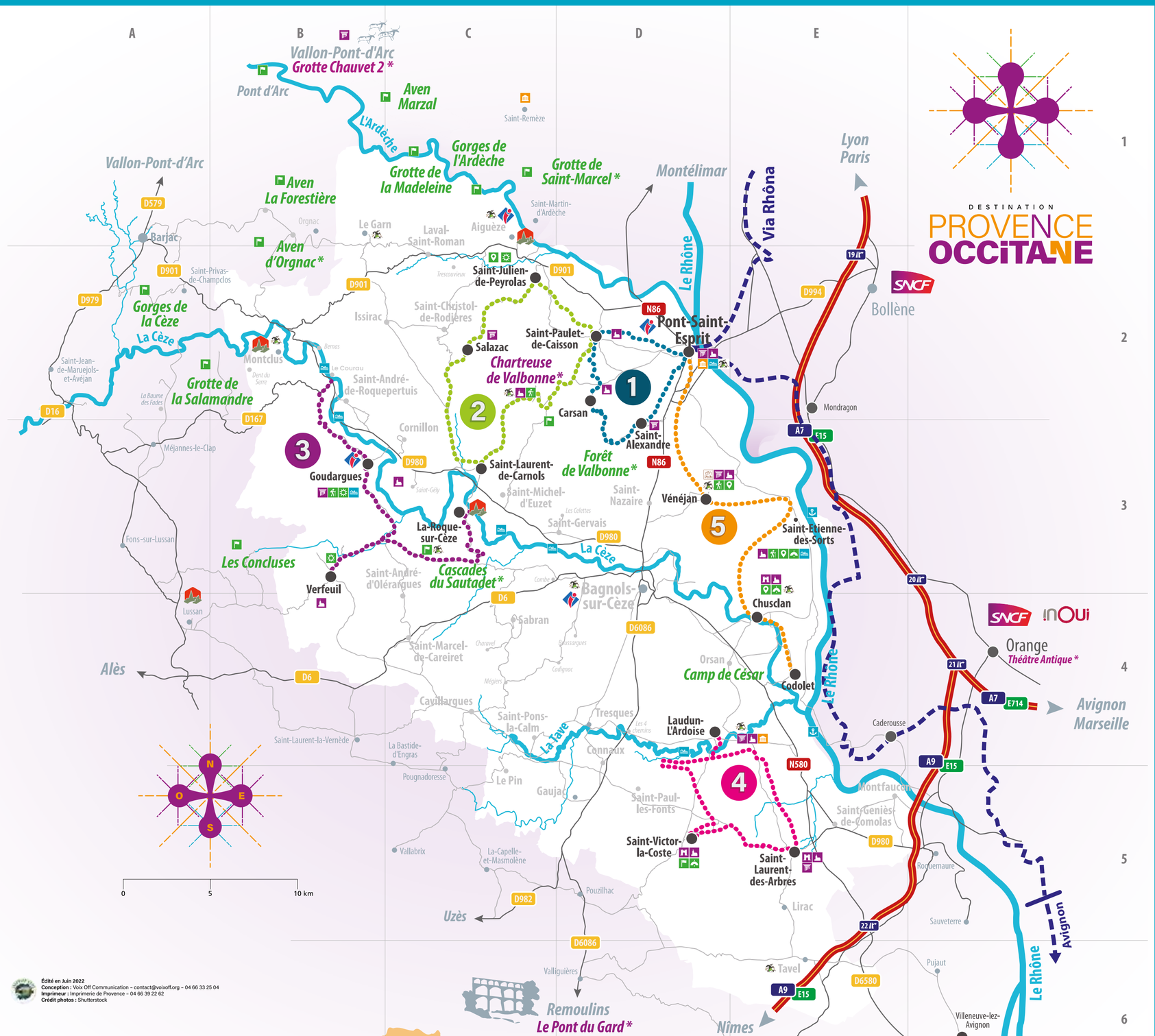

Édité en Juin 2022
Conception : Voix Off Communication – contact@voixoff.org – 04 66 33 25 04
Imprimeur : Imprimerie de Provence – 04 66 39 22 62
Crédit photos : Shutterstock

SITUÉ EN B3- PROXIMITÉ IMMÉDIATE DÉPARTS CIRCUITS 3

SITUÉ EN E3, SUR LE CIRCUIT 5

SITUÉ EN B3 PROXIMITÉ DU CIRCUIT 3

SITUÉ EN D5 PROXIMITÉ DU CIRCUIT 4

SITUÉ EN D2 PROXIMITÉ DES CIRCUITS 1 ET 5

1 BOUCLE SPIRIPONTAINE

Au départ du rond point de l'Europe à Pont-Saint-Esprit

Kilométrage : 18km - **Durée :** 2h00.

Dénivelé moyen : 250 m

Niveau : facile, vallonné, pratique sur route partagée RD et chemins communaux.

Temps conseillé : une demi-journée.

Communes traversées : Pont-St-Esprit, St-Paulet-de-Caisson, Carsan, St-Alexandre.

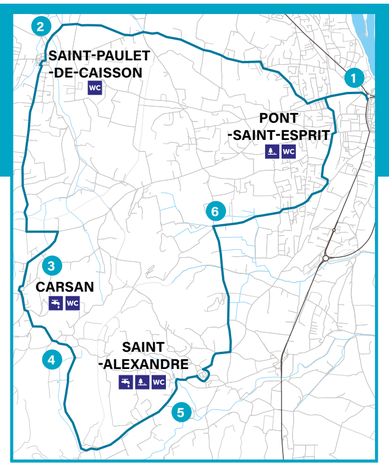

COURBE DE DÉNIVELÉ

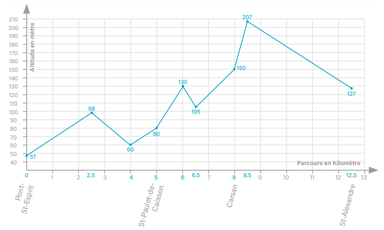

1• La boucle débute au niveau du rond-point de l'Europe en direction de St-Paulet-de-Caisson. Quitter le centre-ville en empruntant une montée qui longe le cimetière visible sur votre gauche et prendre à droite au milieu de cette montée sur le chemin du calvaire qui continue de monter. Continuer à travers les habitations en prenant toujours sur votre gauche en direction de St-Paulet-de-Caisson.

2• Continuer toujours tout droit sur plusieurs kms sur une petite route de campagne pour rejoindre le village par le côté de la cave coopérative. Halte conseillée.

3• Reprendre le parcours en direction de Carsan. Au niveau du rond-point, prendre tout droit le chemin qui monte puis redescend à pic. Faire attention! Prendre ensuite à gauche et rouler pendant quelques mètres sur la RD23, puis à droite en direction du petit village de Carsan. Halte conseillée.

4• Après cela, reprendre la route qui remonte le village en prenant deux fois sur la gauche puis sur la droite pour aborder la descente sur plusieurs kms en direction du village de St-Alexandre sur la petite RD306.

5• Au village de St-Alexandre, halte conseillée. Le départ se fait par la descente du petit chemin de l'Espéran après avoir contourné les trois quart du village depuis le lavoir. Sur la plaine, prendre à gauche en direction de Pont-St-Esprit par le chemin voie Romaine sur plusieurs kms en prenant toujours tout droit.

6• Continuer à droite sur le chemin de Mas Conil. Prendre ensuite toujours à gauche des chemins de fer. Puis, pour rejoindre le centre-ville de Pont-St-Esprit, prendre à droite et passer sous le pont du chemin de fer.

2 BOUCLE CHARTREUSE DE VALBONNE

Au départ de la mairie de Saint-Paulet-de-Caisson

Kilométrage : 28km - **Durée :** 3h00.

Dénivelé moyen : 400 m

Niveau : moyen, vallonné, pour une pratique approfondie du vélo sur route partagée RD et chemins communaux

Temps conseillé : une journée.

Communes traversées : St-Paulet-de-Caisson, St-Julien-de-Peyrolas, Salazac, St-Laurent-de-Carnols.

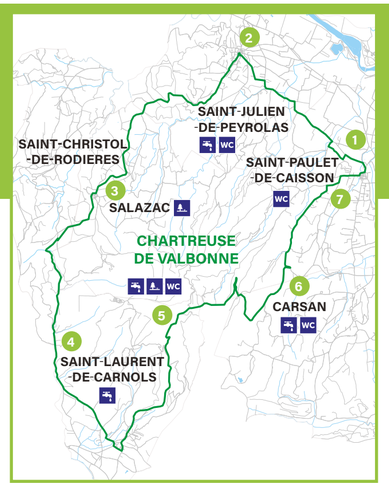

COURBE DE DÉNIVELÉ

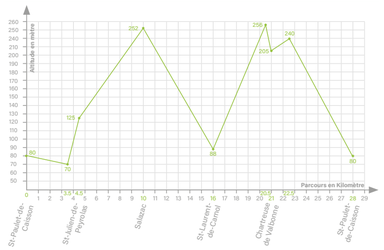

1• Direction St-Julien-de-Peyrolas par un petit chemin communal, passage à gauche de la cave coopérative.

2• Après la Chapelle, à droite puis à gauche pour reprendre le chemin de campagne jusqu'au croisement avec la RD343. Suivre la RD sur 800m, après le pont prendre à gauche direction St-Julien-de-Peyrolas. Halte conseillée

3• Direction Salazac, par la RD141 qui monte à droite du lavoir. Fin de l'ascension, arrivée au village, halte conseillée.

4• Sortir du village et aborder la descente à travers les bois de la Vallée de la Cèze en direction St-Laurent-de-Carnols. A la fin de cette descente, prendre un petit chemin goudronné sur la gauche 1km après avoir traversé un pont dans un virage. Poursuivre tout droit jusqu'au rond-point et prendre à gauche pour rejoindre le centre du village. Halte conseillée

5• Direction la Chartreuse de Valbonne juste derrière l'église reprendre la RD23 pour une ascension de moyenne difficulté. Au bout de cette ascension, prendre à gauche pour arriver sur le site de la Chartreuse de Valbonne. Halte conseillée.

6• Direction St-Paulet-de-Caisson par l'autre accès de la Chartreuse où une légère montée ramène sur la D23. Direction Pont-St-Esprit. Après la descente de plusieurs kilomètres, prendre à gauche le chemin de Gavanon, juste après la sortie du virage bordé d'un mur en pierre.

7• Finir la balade en sous-bois et rejoindre le village de St-Paulet-de-Caisson. Sur la RD343, prendre sur votre droite pour rejoindre le centre du village.

3 VALLÉE DE LA CÈZE

Au départ du centre de Goudargues (Bureau de Tabac)

Goudargues > Pont du Courau - Kilométrage : 14km A/R - **Durée :** 1h00 - **Dénivelé moyen :** 60 m

Goudargues > Verfeuil - Kilométrage : 16km A/R - **Durée :** 1h30 - **Dénivelé moyen :** 60 m

Goudargues > La-Roque-sur-Cèze - Kilométrage : 24km A/R - **Durée :** 2h30 - **Dénivelé moyen :** 100 m

Liaison Verfeuil > La-Roque-sur-Cèze - Kilométrage : 10km - **Durée :** 30min - **Dénivelé moyen :** 100 m

Niveau : facile, pratique familiale, essentiellement sur route partagée RD.

Temps conseillé : la demi-journée et la journée.

Communes traversées : Goudargues, Verfeuil, La-Roque-sur-cèze et St-André-de-Roquepertuis.

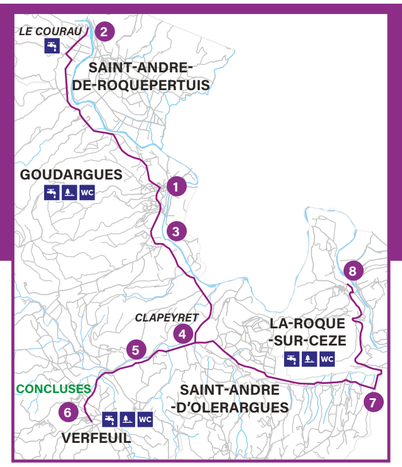

COURBE DE DÉNIVELÉ

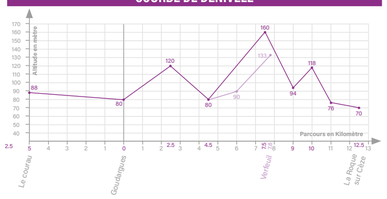

1• Trois destinations au départ de Goudargues pouvant être combinées ou empruntées séparément.

Goudargues > Pont du Courau. Prendre en direction de Frigoulet par la RD371 qui sera empruntée sur plusieurs kms jusqu'à son arrivée au Pont du Courau.

2• Halte conseillée. Le retour sur Goudargues se fait par le chemin emprunté à l'aller.

Goudargues > Verfeuil. Prendre en direction de Verfeuil par la RD23 et sortir de Goudargues.

3• Après quelques kms, arrivée sur le hameau de la Bastide. Halte conseillée.

4• Repartir sur la RD23 et après plusieurs kms, prendre à droite au croisement du lieu-dit de Clapeyret en direction de Lussan / Verfeuil.

5• Après quelques kms bifurquer par le petit hameau de Goussargues sur la droite, halte conseillée. Reprendre ensuite la route en direction de Verfeuil en retournant sur la RD143.

6• Au village, halte conseillée. Le retour se fait par le chemin emprunté à l'aller. Possibilité de rejoindre le village de La-Roque-sur-Cèze depuis le croisement des RD143 et RD23 au niveau du lieu-dit de Clapeyret.

Goudargues > La-Roque-sur-Cèze. Au niveau du lieu-dit de Clapeyret, prendre à gauche en direction de Bagnols-sur-Cèze.

7• Après avoir traversé les lieux-dits Mas Blanquet et la Bégude, prendre la première à gauche sur la RD166.

8• Emprunter la route sur plusieurs kms pour rejoindre le village de La-Roque-sur-Cèze. Halte conseillée. Le retour se fait par le chemin emprunté à l'aller, via la petite RD166, puis la RD23 en direction de Goudargues.

4 BOUCLE VIGNERONNE

Au départ du centre village de Laudun (bureau de Poste)

Kilométrage : 24km - **Durée :** 2h30.

Dénivelé moyen : 200 m

Niveau : moyen, vallonné sur route partagée RD, chemins communaux et voie verte.

Temps conseillé : une journée.

Communes traversées : Laudun, St-Laurent-des-Arbres et St-Victor-la-Coste.

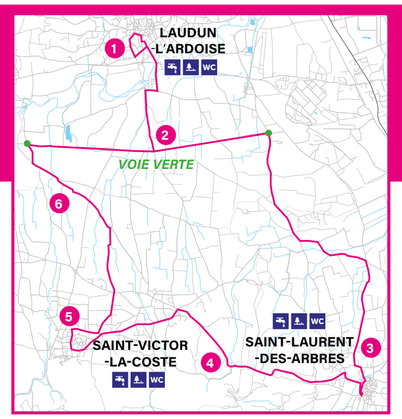

COURBE DE DÉNIVELÉ

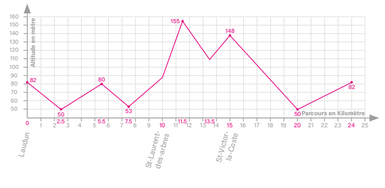

1• Devant le bureau de poste prendre sur la gauche et descendre la rue Albert André, puis prendre à gauche en direction d'Orsan. Continuer tout droit, traverser le carrefour et prendre la 1ère à droite au cédez le passage, pour redescendre la rue Jean Bouin. Au bout de cette rue, passer sous le pont qui saute le petit ruisseau de la Tave en direction du camping.

2• Continuer le chemin qui vous permet de quitter le village, prendre à droite au bout, puis à gauche pour rejoindre la voie verte. Après quelques kms, quitter cette voie verte et prendre sur la droite la RD121 direction St-Laurent des Arbres.

3• Après quelques kms sur cette RD, prendre la 1ère à gauche chemin de la Planque sur quelques kms, puis la 1ère à droite, pour emprunter le chemin de St-Maurice qui vous emmènera jusqu'au centre du village de St-Laurent-des-Arbres. Halte conseillée.

4• Le circuit reprend par la RD101 en direction de Pouzilhac, sur plusieurs kms pour rejoindre St-Victor-la-Coste. À la 1ère intersection, prendre à gauche en direction du village. Halte conseillée.

5• Le parcours reprend par la RD240 qui descend près de l'école. Prendre à droite après la crèche sur la Route du Claux puis la 3ème à gauche, chemin de Cannes. Continuer toujours tout droit pour quitter le village en traversant la RD145 (attention au Stop).

6• Poursuivre ensuite sur cette même route en pleine campagne. Après quelques kms, traverser la RD240, pour rejoindre une piste en terre que vous emprunterez jusqu'au bout. Prendre ensuite deux fois sur la droite et rejoindre la voie verte qui vous ramènera à Laudun. Attention, sur cette voie verte, penser à marquer l'arrêt à chaque traversée de RD. Vigilance accrue au niveau du croisement avec la RD240.

Point d'eau potable | Aire de pique-nique | WC Toilettes | Balisage à suivre

5 VALLÉE DU RHÔNE

Au départ du rond point de l'Europe de Pont-Saint-Esprit

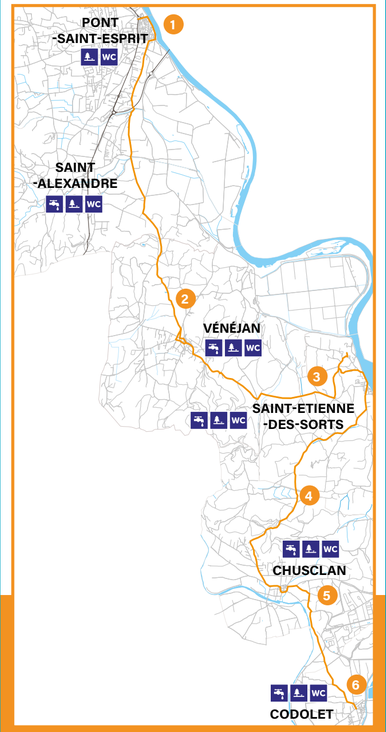

Kilométrage : 24km/48km A/R- **Durée :** 2h30 / 5h.
Dénivelé moyen : 250 m

Niveau : difficile avec quelques ascensions courtes mais raides. Pratique approfondie du vélo sur route partagée RD et chemins communaux.

Temps conseillé : une journée et/ou 2jours avec hébergement pour l'intégralité du tracé A/R.

Communes traversées : Pont-St-Esprit, Vénéjan, St-Etienne-des-Sorts, Chusclan et Codolet.

COURBE DE DÉNIVELÉ

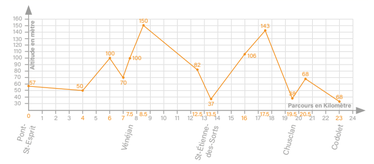

1• Prendre les quais du Rhône en sortant du rond-point. Après avoir longé les quais, tourner à droite et remonter le boulevard sur environ 400m, prendre ensuite sur votre gauche en direction de St-Etienne-des-Sorts. Poursuivre sur la D138. Après 400m rejoindre le chemin des Sources sur la droite dans le virage. Prendre ensuite toujours tout droit et passer sous un pont, prendre à droite puis 2 fois à gauche puis toujours tout droit pendant plusieurs kms.

2• Après une légère ascension, rejoindre le village de Vénéjan. Halte conseillée. Le circuit se poursuit ensuite après avoir rejoint le plateau près du Moulin à Vent.

3• Prendre à travers les lotissements sur le chemin du plateau et continuer toujours tout droit sur plusieurs kms pour rejoindre St-Etienne des Sorts. Halte conseillée.

4• Reprendre en direction de la montée du château du Jonquier pour rejoindre le village de Chusclan en prenant toujours tout droit. Après avoir traversé une pinède, prendre la route qui descend à pic en direction du village (faire attention !). Halte conseillée.

5• Le circuit reprend en direction de Codolet. Prendre le chemin de Monticaud sur la droite en sortant du village direction St-Etienne-des-Sorts. Au bout de ce chemin, prendre sur la droite et emprunter pendant quelques mètres la RD765, puis dans le virage prendre sur la droite et rejoindre le chemin de campagne caillouteux au départ qui descend.

6• Continuer pendant plusieurs kms toujours tout droit avec un passage étroit sous un pont (parfois inondé par temps de pluie) pour arriver à Codolet. Halte conseillée. Retour par le tracé emprunté au départ.

CARTE VÉLO

Mon comptoir
PROVENCE OCCITANE
OFFICE DE TOURISME
contact@provenceoccitane.com

- BAGNOLS-SUR-CÈZE -
Place Auguste Mallet – 30200 Bagnols-sur-Cèze
Tél. +33 (0)9 72 97 47 25

- GOUDARGUES -
4, route de Pont-Saint-Esprit - 30630 Goudargues
Tél. +33 (0)4 66 82 30 02

- PONT-SAINT-ESPRIT -
La Caserne Pépin - Boulevard Gambetta
30130 Pont-Saint-Esprit
Tél. +33 (0)4 66 39 44 45

- AIGUÈZE -
Ouvert en saison
Place du Jeu de Paume - 30760 Aiguèze
Tél. +33 (0)4 66 39 26 89

#myProvenceOccitane

Réalisation : Agence Voix Off Communication - www.voixoff.org
Crédits photos : OT Provence Occitane - DR

WWW.PROVENCEOCCITANE.COM