

Au départ du centre de Goudargues (Bureau de Tabac)

**Goudargues > Pont du Courau - Kilométrage : 14km A/R - Durée : 1h00 - Dénivelé moyen : 60 m**

**Goudargues > Verfeuil - Kilométrage : 16km A/R - Durée : 1h30 - Dénivelé moyen : 60 m**

**Goudargues > La-Roque-sur-Cèze - Kilométrage : 24km A/R - Durée : 2h30 - Dénivelé moyen : 100 m**

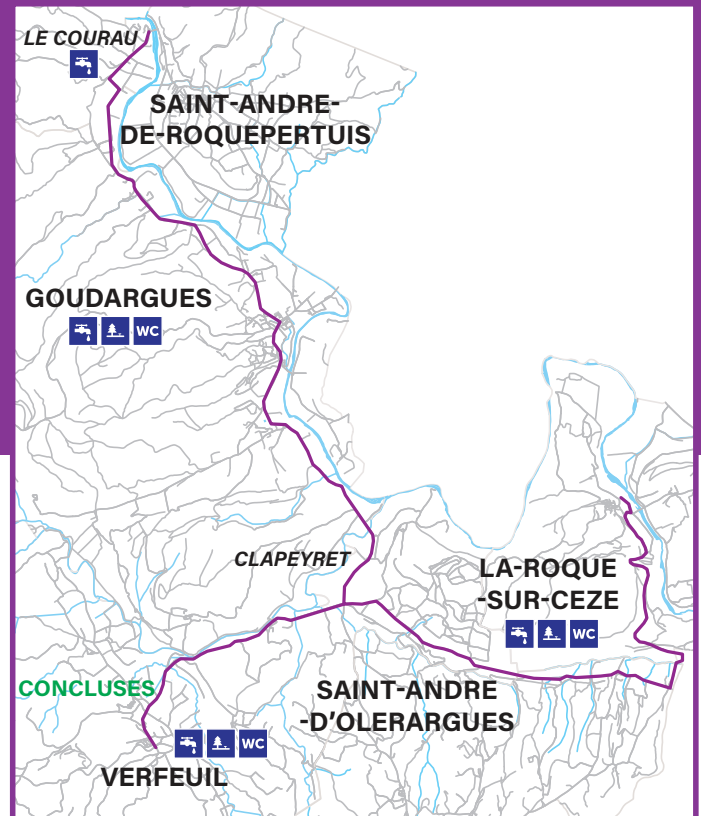
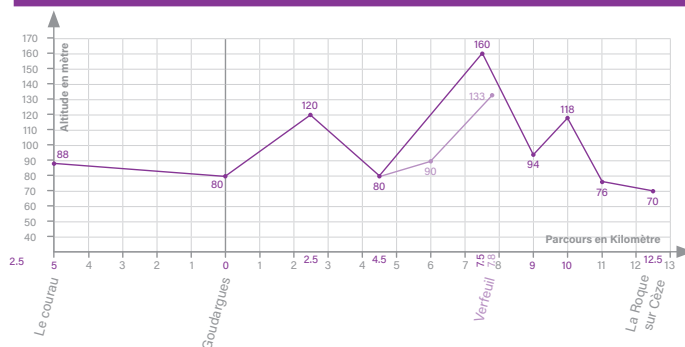
**Liaison Verfeuil > La-Roque-sur-Cèze - Kilométrage : 10km - Durée : 30min - Dénivelé moyen : 100 m**

**Niveau :** facile, pratique familiale, essentiellement sur route partagée RD.

**Temps conseillé :** la demi-journée et la journée.

**Communes traversées :** Goudargues, Verfeuil, La-Roque-sur-cèze et St-André-de-Roquepertuis.

### COURBE DE DÉNIVÉLÉ



**1•** Trois destinations au départ de Goudargues pouvant être combinées ou empruntées séparément.

**Goudargues > Pont du Courau.** Prendre en direction de Frigoulet par la RD371 qui sera empruntée sur plusieurs kms jusqu'à son arrivée au Pont du Courau.

**2•** Halte conseillée. Le retour sur Goudargues se fait par le chemin emprunté à l'aller.

**Goudargues > Verfeuil.** Prendre en direction de Verfeuil par la RD23 et sortir de Goudargues.

**3•** Après quelques kms, arrivée sur le hameau de la Bastide. Halte conseillée.

**4•** Repartir sur la RD23 et après plusieurs kms, prendre à droite au croisement du lieu-dit de Clapeyret en direction de Lussan / Verfeuil.

**5•** Après quelques kms bifurquer par le petit hameau de Goussargues sur la droite, halte conseillée. Reprendre ensuite la route en direction de Verfeuil en retournant sur la RD143.

**6•** Au village, halte conseillée. Le retour se fait par le chemin emprunté à l'aller. Possibilité de rejoindre le village de La-Roque-sur-Cèze depuis le croisement des RD143 et RD23 au niveau du lieu-dit de Clapeyret.

**Goudargues > La-Roque-sur-Cèze.** Au niveau du lieu-dit de Clapeyret, prendre à gauche en direction de Bagnols-sur-Cèze.

**7•** Après avoir traversé les lieux-dits Mas Blanquet et la Bégude, prendre la première à gauche sur la RD166.

**8•** Emprunter la route sur plusieurs kms pour rejoindre le village de La-Roque-sur-Cèze. Halte conseillée. Le retour se fait par le chemin emprunté à l'aller, via la petite RD166, puis la RD23 en direction de Goudargues.

### BOUCLE VALLÉE DE LA CÈZE

◦ GOUDARGUES ◦ LA-ROQUE-SUR-CEZE  
◦ VERFEUIL ◦ LE COURAU

🕒 1h / 1h30 / 2h30

**NIVEAU / LEVEL**



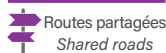
**VÉLO / BIKE**



**DISTANCE**



**BALISE / MARKED**



**LES + DU PARCOURS :** Goudargues, la « petite Venise gardoise » - La-Roque-sur-Cèze, classé Plus Beau Village de France - Lieux de baignade et activités de loisirs.

**À proximité :** Les Cascades du Sautadet - Montclus, village classé Plus Beau Village de France - Le site naturel des Concluses de Lussan du côté de Verfeuil

**FEATURES OH THIS RIDE :** Goudargues, the "Small Venice in the Gard"- La-Roque-sur-Cèze, classified Most beautiful village of France - bathing sites and leisure activities.

**Nearby :** the "Cascades du Sautadet" - Montclus, listed among the "Most beautiful village of France" - The natural site of the "Concluses de Lussan" towards Verfeuil