


# BALADES LUDIQUES POUR PETITS ET GRANDS

Tavel ✿✿



© Jérôme Buigues



Visiter,  
se balader,  
s'amuser!



#LaProvenceOccitane

Bureau d'Information Touristique  
à Laudun – L'Ardoise et  
Saint-Laurent-des-Arbres en saison  
04 66 50 55 79  
contact@provenceoccitane.com  
www.provenceoccitane.com

Moyen



3,8 km

2 h 30

# Tavel

Départ: La cave « Les vigneronns de Tavel et Lirac »

GPS: 44.011140N / 4.709594E

## Carnet de route

*Soyez vigilants avec vos enfants notamment sur les zones non piétonnes. Les routes empruntées sont à faible circulation mais la prudence s'impose. Le parcours s'effectue sous votre responsabilité. L'Office de Tourisme et la société Randoland déclinent toute responsabilité en cas d'accident.*

Débuter la balade sur le parking de la cave « Les Vignerons de Tavel & Lirac » (site de Tavel).

Aller observer la cave, Monument Historique depuis 2013 **1**.

Partir sur la route de la Commanderie en direction du centre du village. Aller voir le monument aux Morts du square du 8 mai **2**.

Continuer en direction du centre puis prendre à gauche dans la rue Saint Ferréol pour observer l'église **3**.

Longer cette dernière puis partir à droite dans la rue de la Fontaine. Observer la fontaine sur votre droite **4**.

Continuer tout droit puis tourner à gauche place de la Danse et encore à gauche dans la rue du Temple (ruelle pavée). Remarquer la magnifique fresque **5**.

Passer sous l'arcade et répondre à la

question de culture générale **6**.

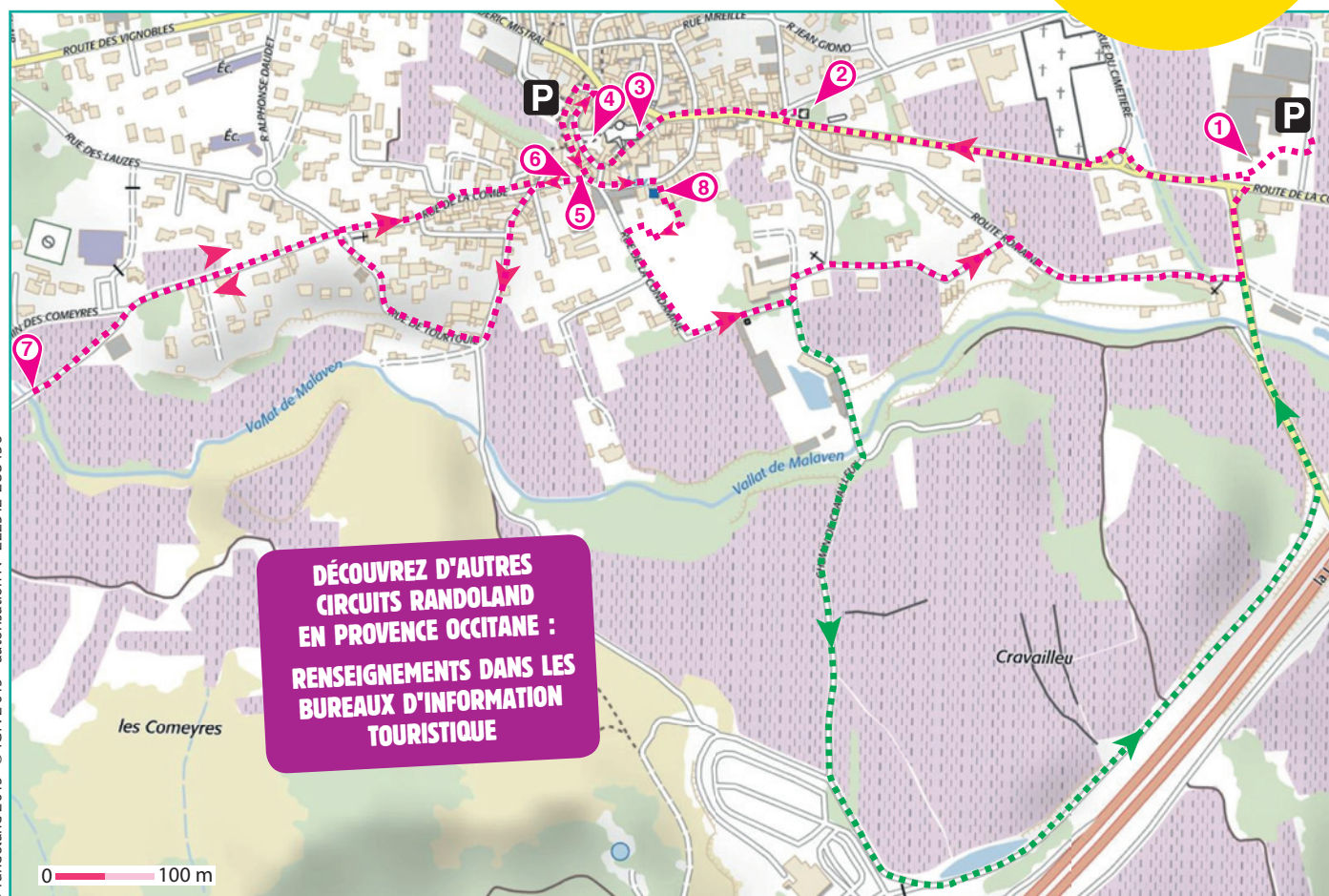
Prendre à droite rue de la Combe puis à gauche rue de Tourtouil et suivre toujours la rue de Tourtouil (sans sortir du village) qui remonte sur la droite. A la fin de cette rue partir à gauche dans la rue des Comeyres puis prendre à gauche le chemin des Vestides en direction des vignes. S'arrêter sur le pont pour l'indice **7**.

Revenir sur ses pas puis emprunter la rue de la Combe, continuer sur la rue des Lavandières. Observer le lavoir **8**.

Entrer dans les jardins de la Condamine en laissant le lavoir sur votre droite. Puis déambuler dans ces derniers et tourner à gauche sur la rue de la Condamine. Puis au prochain croisement\* partir à gauche sur le chemin de Cravailleux, puis à droite sur la rue Sainte-Yvonne

pour déboucher sur le Route Romaine. Partir à droite et au bout à gauche sur la route de Rochefort pour vous retrouver face à la cave. Traverser prudemment pour revenir sur le parking et terminer la balade.

*\*(Tracé pointillé vert - rajoute 1 km)* Partir à droite et continuer sur le Chemin de Cravailleux. Au croisement, partir à gauche sur le chemin de Rochefort puis de nouveau à gauche sur la route de Rochefort pour vous retrouver face à la cave.





L'inspecteur Rando fait les vendanges. Quel parcours emprunter pour rejoindre le tracteur ?  
 Grâce aux informations de la page suivante, trace le chemin parcouru par l'inspecteur Rando.  
 Attention, il emprunte toujours le chemin le plus court et ne fait jamais demi-tour !  
 À chaque grappe de raisin trouvée sur son passage, colorie la frise en bas de page.  
 En fin de parcours, note dans la case réponse le nombre de grappes coloriées.



10 grappes de raisin à colorier.

1 2 3 4 5 6 7 8 9 10

Ta réponse



### 1 La cave Monument Historique

Quel animal vois-tu sur la gravure en haut du grand porche ?

Tu vas découvrir la première étape de l'Inspecteur Rando.



### 2 Le monument aux Morts

Quel dessin correspond à ce que le personnage a sur la tête ?




### 3 L'église

Quelle étoile correspond à celle qui est gravée, dans le bois, en haut de la porte principale ?



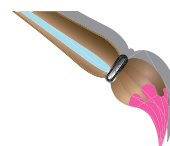
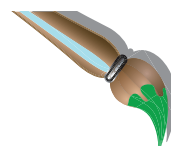

### 4 La fontaine

Quelle photo correspond à un détail de la fontaine ?



### 5 La fresque

Quel pinceau a été utilisé pour peindre les volets de cette fresque ?




### 6 Culture générale

Quel son entends-tu, lorsque tu prononces le nom de l'animal dessiné sous le pinceau bleu de la question précédente ?





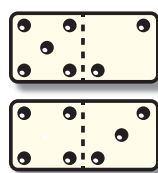
### 7 Le pont

Quel fruit pousse dans les plantations autour des chemins après le pont ?



### 8 Le lavoir

Combien comptes-tu de piliers ronds autour du lavoir ?





## ÉNIGME

Le site actuel du village a été occupé dès l'antiquité. Le choix de ce site par les populations s'explique par la présence d'une nappe phréatique très importante et peu profonde qui apportait l'élément indispensable à la vie : l'eau. D'ailleurs, lors des travaux de l'autoroute en 1972, des thermes gallo-romains dédiés à Apollon sont mis à jour. Il s'agissait d'un important bâtiment, comprenant plusieurs salles. Une partie était réservée pour les bains chauds avec chauffage par le sol grâce à un système utilisé à l'époque romaine.

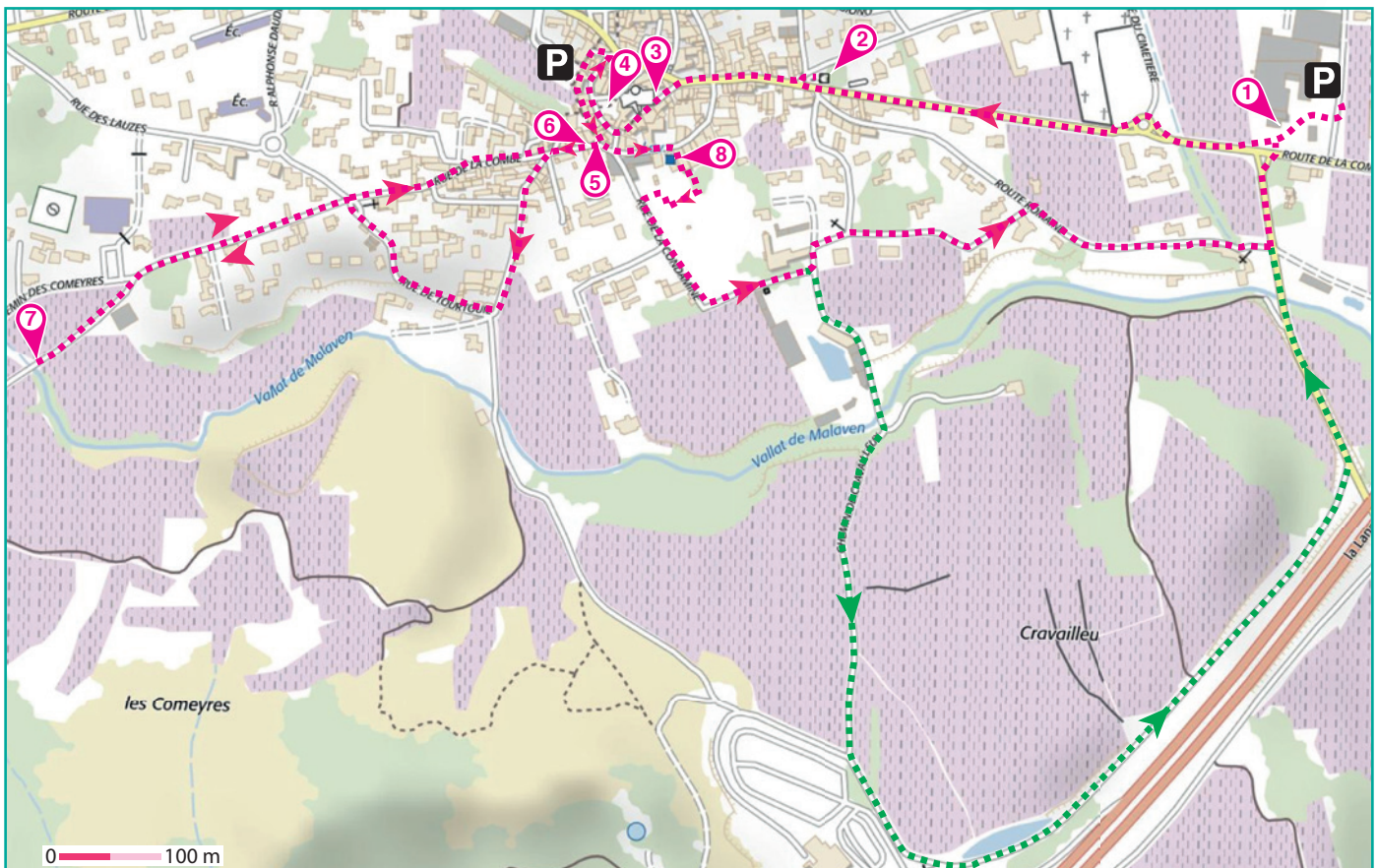
En répondant aux indices de l'inspecteur Rando, sauras-tu trouver le nom savant de ce système de chauffage par le sol ?



Tu disposes du plan ci-dessous.

À l'emplacement des pastilles numérotées, lis les indications qui te permettront de résoudre l'énigme principale.

À la fin de ta balade, rends-toi à l'Office de Tourisme ou sur le site [randoland.fr](http://randoland.fr) pour vérifier ta réponse.





Pour toutes les activités de cette fiche, reporte dans la grille de bas de page les réponses trouvées en face des nombres correspondants.

## 1 La cave Monument Historique

Observe la plaque gravée, à droite du porche. Additionne entre eux tous les chiffres qui composent l'année inscrite en haut.

$$\text{Ex. : } 2019 = 2 + 0 + 1 + 9 = 12$$

Parmi les cibles suivantes, laquelle correspond à ton résultat ?



TAYLOR

MAXIME

RACHEL

Note le prénom inscrit sous la bonne cible, dans la grille.

## 2 Le monument aux Morts

Cherche, sur son socle, le prénom de M. HERAUD.

Inscris ta réponse, dans la grille.

## 3 L'église

Observe la statue sur le toit, en haut à gauche. Qu'a-t-elle dans le dos ?

Note ta réponse, **au pluriel**, dans la grille.

## 4 La fontaine

Des enfants discutent de la fontaine :

**ELIONA** : Elle est au centre d'une petite place, il y a un puits carré dans un angle.

**YANNIS** : La place sur laquelle elle est installée est dallée de galets, quatre visages sont visibles sur la fontaine.

**OLIVER** : Le socle de la fontaine est octogonal avec un cygne sculpté au milieu.

Reporte le prénom de celui qui dit vrai, dans la grille.

## 5 La fresque

Quel animal est installé sur le toit de cette fresque ?

Inscris ta réponse dans la grille.

## 6 Culture générale

À partir de quelle époque le site de Tavel est-il occupé ?

Note ta réponse dans la grille.

### UN PEU D'AIDE

Tu peux trouver cette information en relisant l'énigme de départ, au dos de cette page.

## 7 Le pont

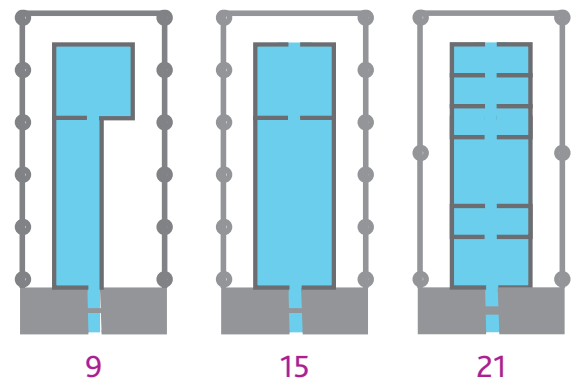
Regarde bien les plantations aux alentours, après le pont.

Quel est le fruit qui est cultivé ici ?

Inscris ta réponse dans la grille.

## 8 Le lavoir

Parmi les schémas ci-dessous, lequel correspond au lavoir ?



9

15

21

Remplace le chiffre noté sous le bon schéma par la lettre de l'alphabet lui correspondant.

Ex. : 1 = A ; 2 = B ; 3 = c ; etc.

Note ta réponse dans la grille.

### Grille réponse

Circuit n° 3032601M

1 >										
2 >										
3 >										
4 >										
5 >										
6 >										
7 >										
8 >										



Remets en ordre les caractères des cases colorées pour retrouver le nom du système de chauffage.

Ta réponse :



# Tavel

## ÉNIGME

L'implantation de la vigne est très ancienne à Tavel. Des pépins de raisins ont été retrouvés dans un puits au quartier de Roquautes (les hauts rochers) et ont été datés de l'époque romaine. Dès le XII<sup>e</sup> siècle, la communauté du Grand Mont (le fort Saint-André) défriche et plante de la vigne à Tavel. Le Prieuré de Montézargues dépendant de cette communauté fait de même.

Depuis le X<sup>e</sup> siècle, on boit du Tavel, boisson favorite du Roi Philippe le Bel. Les papes d'Avignon, François 1er, Ronsard, Louis XIV l'ont dégusté à leur table, ainsi qu'un illustre auteur français. Avec l'aide de l'inspecteur Rando sauras-tu retrouver le nom de cet écrivain ?



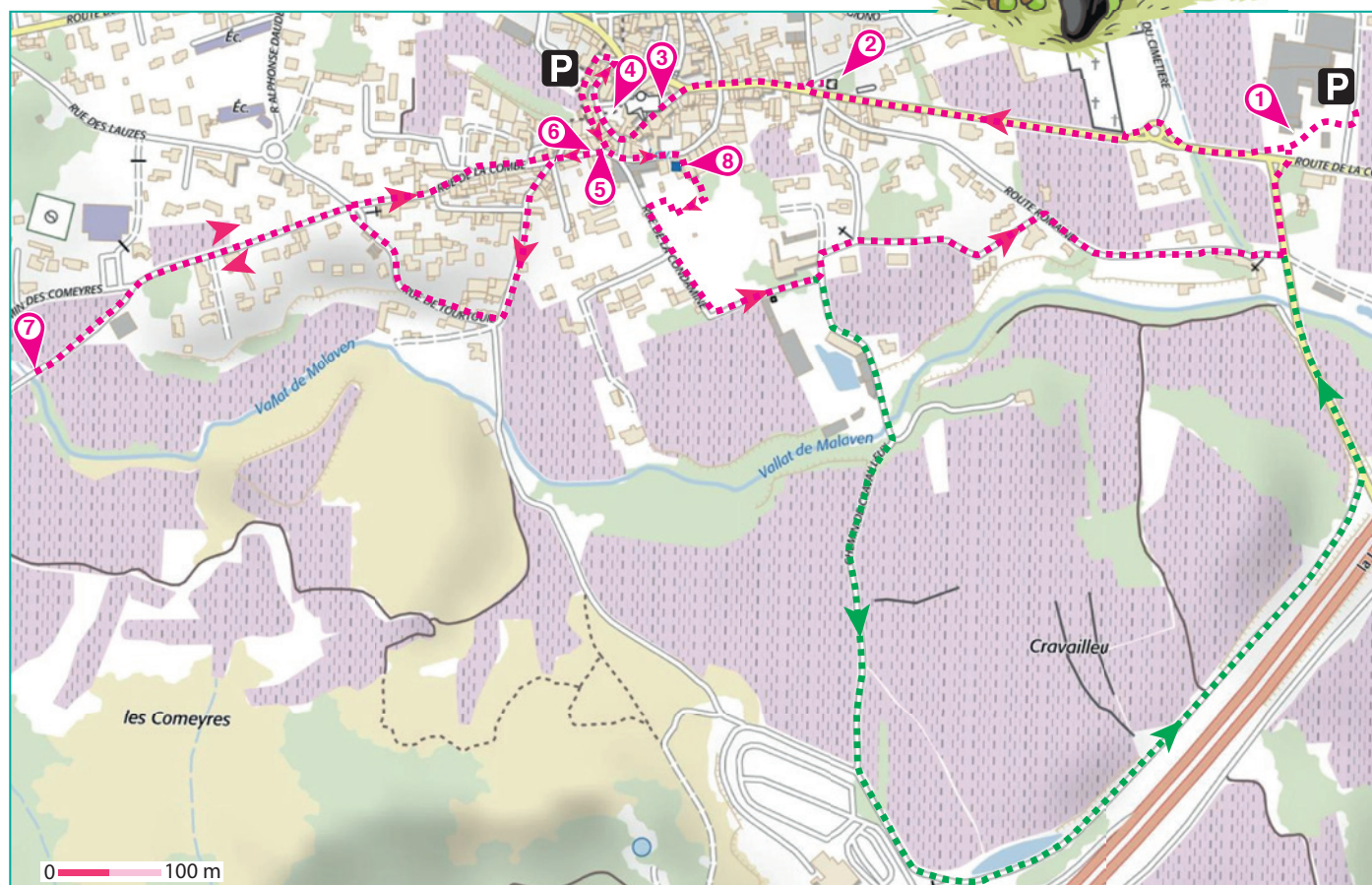
## Liste d'écrivains

- ▶ Paul VERLAINE, né le 30/03/1844 à Metz.
- ▶ Robert DESNOS, né le 4/07/1900 à Paris.
- ▶ Victor HUGO, né le 26/02/1802 à Besançon.
- ▶ Albert CAMUS, né le 7/11/1913 à Mondovi, Algérie.
- ▶ Marcel PAGNOL, né le 28/02/1895 à Aubagne.
- ▶ Gustave FLAUBERT, né le 12/12/1821 à Rouen.
- ▶ Honoré BALZAC, né le 20/05/1799 à Tours.
- ▶ Arthur RIMBAUD, né le 20/10/1854 à Charleville.
- ▶ Louis ARAGON, né le 3/10/1897 à Paris.

Tu disposes du plan ci-dessous.

À l'emplacement des pastilles numérotées, lis les indications qui te permettront de résoudre l'énigme principale.

À la fin de ta balade, rends-toi à l'Office de Tourisme ou sur le site [randoland.fr](http://randoland.fr) pour vérifier ta réponse.





Lors du passage devant chacun des indices, lis attentivement les indications fournies. Elles te permettront de résoudre l'énigme posée au verso de cette page.

### 1 La cave Monument Historique

De quel président de la république est-il question dans le texte gravé à droite de l'arche ?

Un seul des écrivains de la liste se **prénomme** comme lui. Ce n'est pas celui que tu recherches. Raye-le de la liste.



### 2 Le monument aux Morts

Cherche M. Huguet, sur le socle du monument aux Morts. Classe, dans les cases ci-dessous, les lettres de son prénom dans l'ordre alphabétique.

--	--	--	--	--	--	--

Le **nom** d'un seul des écrivains de la liste commence par la lettre de la case bleutée. Ce n'est pas encore celui recherché. Tu peux l'éliminer.

### 3 L'église

Observe l'étoile gravée en haut de la porte de l'église. Combien a-t-elle de branches ?

Un seul des auteurs de la liste est né un **jour multiple** de ta réponse. Ce n'est toujours pas celui que tu cherches. Supprime-le de la liste !

### 4 La fontaine

Voici des descriptions de la fontaine, à toi de les déchiffrer :

**HECTOR** : Le slo de la palce est dlalé de gaelts, le basin de la fatonine est craré !

**JULIE** : À ctôé de la fatonine il y a asusi un piuts, il est rnod cmome le bsasin de la fointane.

Le **prénom** d'un seul des écrivains de la liste rime avec celui qui dit vrai. Ce n'est pas celui que tu cherches. Supprime-le de ta liste !

### 5 La fresque

Cherche la signature de l'artiste, la date de réalisation de la fresque est notée juste à côté.

L'auteur que tu cherches n'est pas né le même **mois** que cette date.

### 6 Culture générale

L'inspecteur Rando se retrouve avec deux amis et leur pose cette question : qu'est-ce que « l'énergie photovoltaïque » ?

**LOUANNE** : C'est la transformation de la lumière du soleil en électricité.

**OCTAVE** : Mais non, c'est la transformation d'une chenille en papillon !

Le **nom** du personnage recherché ne se termine pas par l'initiale de celui qui dit vrai.

### 7 Le pont

Quelle photo a été prise d'ici ?



1800 - 1

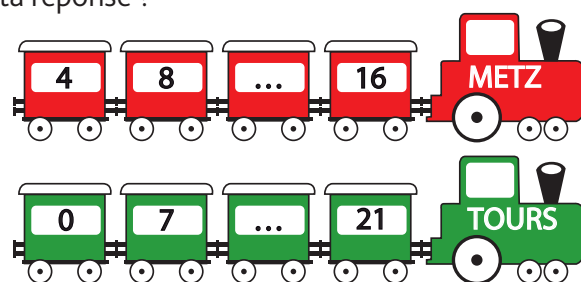


901 x 2

Résous l'opération notée sous la bonne photo. L'auteur que tu cherches n'est pas né la même **année** que ta réponse.

### 8 Le lavoir

Combien de piliers ronds comptes-tu autour du lavoir ? Dans quelle suite logique peux-tu ranger ta réponse ?



L'écrivain que tu cherches n'est pas né dans la **ville** notée sur la bonne locomotive.



Circuit n° 3032601G

Tu devrais avoir retrouvé le nom de l'écrivain amateur de Tavel.

Ta réponse : .....